



おおがきマラソン2018

交通規制のお知らせ

2018.12.16開催

ハーフマラソンの部 9:00
10kmの部/ランニングの部
ウォーキング・ジョギングの部 9:10 **START**

■ お問い合わせ先

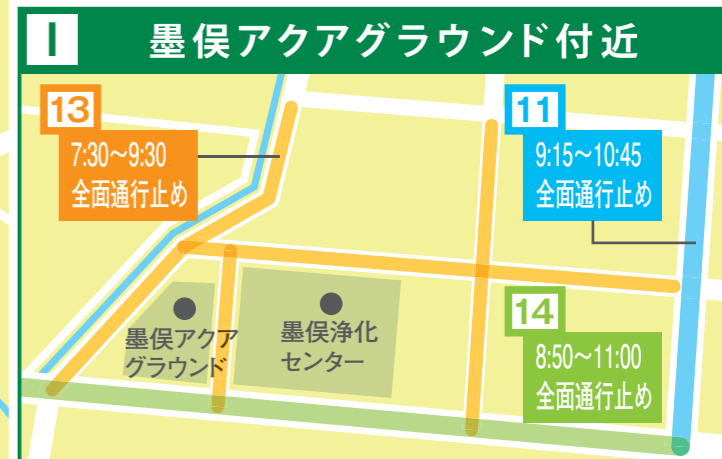
おおがきマラソン実行委員会
(大垣市役所商工観光課内)

〒503-8601 岐阜県大垣市丸の内2丁目29番地
TEL 0584-47-8596 (平日8:30~17:15 土日祝休)
大会本部臨時電話(12月16日[日]のみ) TEL 0584-73-8356
ご迷惑をおかけしますが、皆さまのご協力をお願い致します。



おおがきマラソン2018 交通規制図

※主要交差点など(規制図中A~H)の拡大図は裏面をご覧ください。



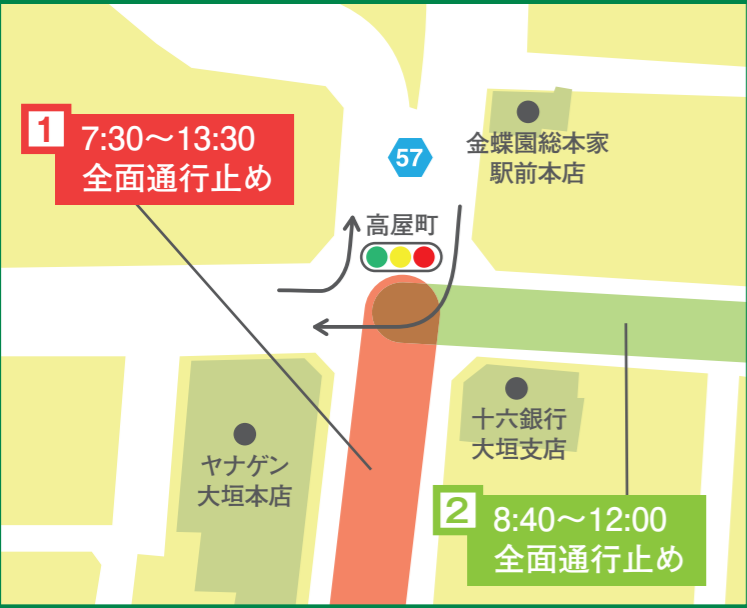
規制時間	規制内容	規制時間	規制内容	規制時間	規制内容	規制時間	規制内容
1 7:30~13:30	郭町交差点~高屋町交差点 全面通行止め	8 9:00~10:15	宝江交差点~東結北交差点 全面通行止め	15 8:55~11:15	大安大橋東~大村2交差点 全面通行止め	22 9:05~11:40	中ノ江交差点~イオンタウン大垣南東交差点 全面通行止め
2 8:40~12:00	高屋町交差点~歩行町交差点 全面通行止め	9 9:00~10:35	県道美江寺西結線~墨俣一夜城 全面通行止め	16 8:55~11:15	大村2交差点~長沢橋東交差点 西行通行止め	23 9:05~11:45	イオンタウン大垣南東交差点~三塚町交差点 全面通行止め
3 8:45~11:45	歩行町1交差点~三塚町交差点 全面通行止め	10 9:15~10:35	墨俣一夜城~県道安八平田線 全面通行止め	17 8:55~11:15	県道大垣江南線~県道大垣環状線 全面通行止め	24 9:00~12:15	県道大垣停車場線~番町交差点 全面通行止め
4 8:45~9:40	三塚町交差点~国道21号(高架下) 全面通行止め	11 9:15~10:45	墨俣西交差点~下宿交差点 全面通行止め	18 8:55~11:15	県道大垣環状線~長沢橋東交差点 北行一車線通行止め	25 9:00~12:15	武者溜橋~市役所北交差点 全面通行止め
5 8:45~10:00	国道21号(高架下)~旧揖斐川橋梁 全面通行止め	12 9:15~10:45	森部北交差点~下宿交差点 北行通行止め	19 8:55~11:15	長沢町5交差点~長沢橋東交差点 東行通行止め	26 9:00~12:15	神田町1交差点~奥の細道むすびの地記念館~郭町交差点 全面通行止め
6 9:00~10:15	旧揖斐川橋梁~県道美江寺西結線 全面通行止め	13 7:30~9:30	墨俣アクアグラウンド周辺 全面通行止め	20 9:00~11:30	長沢橋東交差点~中ノ江交差点 北行一車線通行止め		
7 9:00~10:15	鷺田橋~揖斐大橋東 全面通行止め	14 8:50~11:00	下宿交差点~大安大橋東 全面通行止め	21 9:00~11:30	アル・プラザ鶴見前~上面交差点 東行通行止め		

12 9:15~10:45
森部北交差点~下宿交差点
北行通行止め

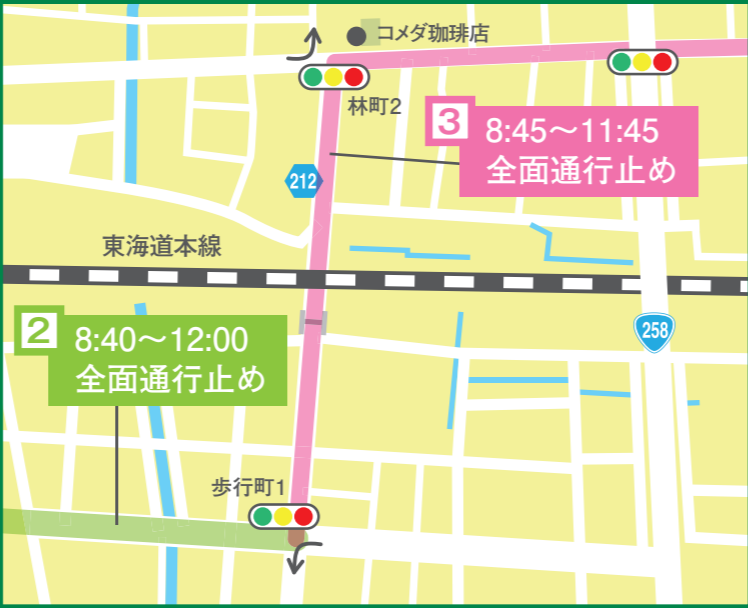
A 大垣駅通り～奥の細道むすびの地記念館付近



B 高屋町交差点付近



C 歩行町1交差点付近～林町2交差点



D 下宿交差点付近



G 中ノ江交差点付近



H イオンタウン大垣付近



F 上面交差点付近



E 長沢橋東交差点付近

